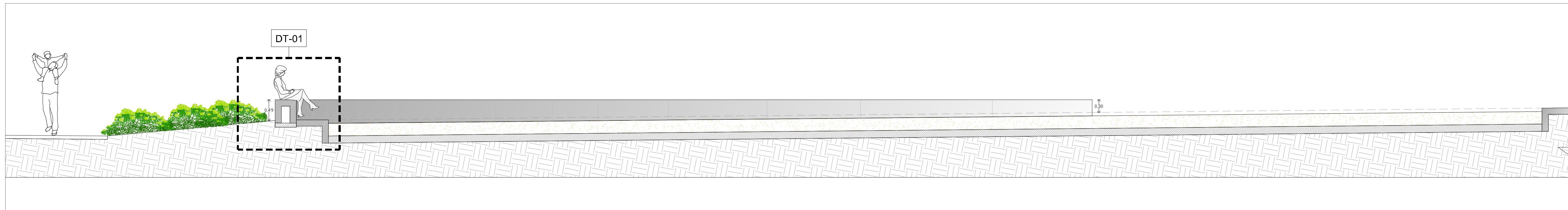
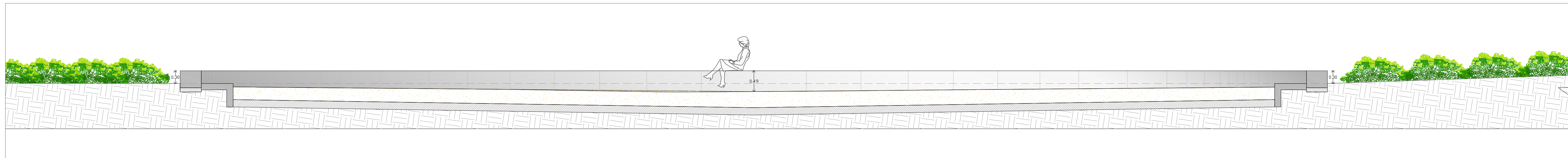


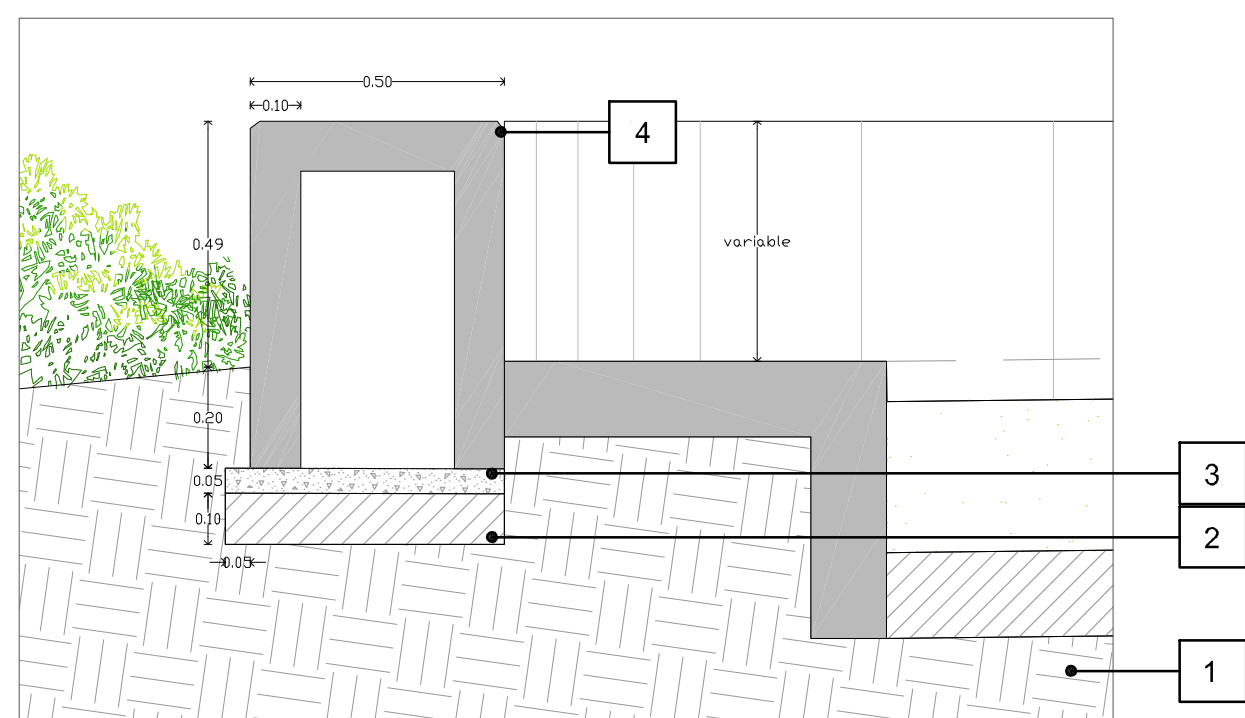
01 Planta  
1 a 150



02 Corte 1  
1 a 50



03 Corte 2  
1 a 50

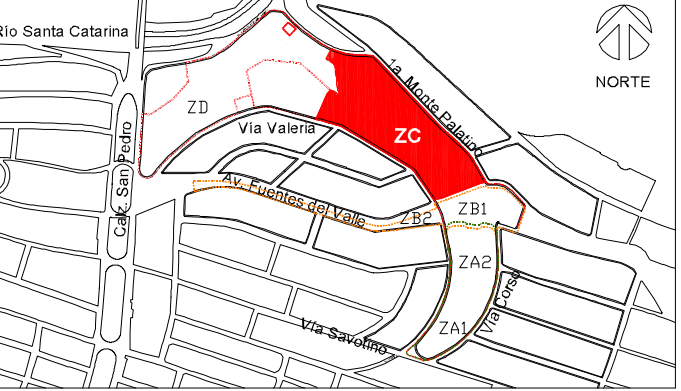


04 Detalle DT-01  
1 a 15

**CÉDULA DE MATERIALES Y ESPECIFICACIONES**

1. Terreno natural
2. Material sano de banco (tepetate) compactado al 90% de la prueba Proctor
3. Plantilla de concreto simple 150 kg/cm<sup>2</sup> de 5cm de espesor
4. Banca hecha en obra (s.m.a.o.) f'c=200 kg/cm<sup>2</sup> ver medidas en detalle, reforzada con malla electrosoldada 66/10-10 con corazón de poliestireno para aligeramiento, incluye: sellador hidrofugante base agua bs-15. Con aristas boleadas. Arranque en 0.30 m, punto mas alto 0.49 m.

**UBICACIÓN GENERAL**



**Características del Proyecto : Zona C**

Superficie de Intervención ZC:	30,000 m <sup>2</sup> / 3 ha	Sup. Edificio de Servicios:	229 m <sup>2</sup>
Superficie de Anclajes:	1,450 m <sup>2</sup>	Sup. Edificio Ornato:	911 m <sup>2</sup>
Superficie de Trotopista:	570 m <sup>2</sup>	Longitud de Trotopista:	288 m
Renovación de Banqueta:	1,870 m <sup>2</sup>	Longitud de Banqueta:	656 m
Sup. Zona de Juegos Infantiles:	772 m <sup>2</sup>	Longitud de Arroyo:	656 m
Sup. de Lago:	772 m <sup>2</sup>		

**SIMBOLOGÍA**

**NOTAS GENERALES**

1. Los niveles son referidos en metros, de acuerdo al banco de nivel existente.
2. Las cotas figan al dibujo; no se toman medidas a escala de este plano.
3. Este plano deberá verificarse con los correspondientes de estructura e instalaciones, cualquier discrepancia deberá consultarse con el proyectista.
4. El contratista rectificará en el lugar de la obra, las dimensiones y niveles indicados en este plano, antes de ejecutar cualquier trabajo, debiendo someter a la dirección arquitectónica cualquier diferencia que hubiere, así como la interpretación del propio contratista a este dibujo.
5. El plano con la última corrección cancela el anterior.
6. Todos los acabados, especificaciones y detalles señalados en este plano deberán ejecutarse de acuerdo a las especificaciones correspondientes.
7. Los ejes arquitectónicos rigen sobre los ejes estructurales.
8. Las medidas dadas en la topografía realizadas por la Secretaría de Obras del Municipio de San Pedro Garza García, recibida el 28 de Agosto de 2019.
9. Este proyecto deberá ser estudiado en todas sus partes por la supervisión y la empresa constructora previo al inicio de los trabajos.

**Cuadro de Revisiones**

REV.	Fecha	Dibujó	Revisó	Aprobó

**Fase de Proyecto: PROYECTO EJECUTIVO**

**Responsables de Diseño, Arquitectura y Paisaje**  
Nombre: **gdu**  
Arq. Mario Schjetnan Garduño  
Director General  
Cédula Profesional: 188932  
Mario Schjetnan | Arquitecto

Marco A. González  
Coordinador Administrativo gdu

Arq. Gustavo Rojas Paredes  
Coordinador General de Proyecto Ejecutivo

Equipo de diseño y desarrollo de proyecto:  
Arq. Paj. Jessica Navarrete Hernández  
D.U.A. Pamela Salazar de Jesús  
Arq. Carlos Rodríguez Carmona  
Pasante Ing. Arq. Sergio Alejandro López Makita  
Arq. Juan José Peña Bedoya  
Arq. Elisa Ciganda Garrido

**Responsables técnicos**

Nombre	Cédula Profesional	Firma
Instalaciones e Infraestructura: NCLTE - Ing. Mario Villalán	1646413	
Trazo, nivelación: ARSUAM - Ing. Armando Guerrero F.	1521815	
Ingeniería de costos: ICARM - Ing. Jose M. Roldán P.	9631267	
Diseño y cálculo estructural: Grupo Clever - Ing. Enrique Clever Ing. José Santos Luna Casazola	7774418	
Diseño de iluminación arq.: 333 Luxes - Elias Cisneros	5283288	

**Municipio de San Pedro Garza García**

Miguel Bernardo Treviño de Hoyos  
Presidente Municipal

Ramona Yadira Medina Hernández  
Secretaría de Obras Públicas

Arq. Héctor Librado Hinojosa Hernández  
Director de Proyectos y Construcción

Ubicación:	Tipo de Obra:	Proyecto:
Cotona Fuertes del Valle Mun. San Pedro Garza García Monterrey N.L.	Rehabilitación	Arq. Mario Schjetnan Garduño
		Dibujó: gdu   Revisó: gdu

Título del plano  
**Parque Central San Pedro Garza García**  
**Mobiliario Urbano. Banca, zona de juegos infantiles**

Escala:	Acotación:	Clave del plano:
INDICADA	Metros	<b>ZC-MB-06</b>
Fecha de emisión de plano: Diciembre del 2019		